

Vaše značka / ze dne: / 06.12.2023
Naše značka: 0241000001853

Vyřizuje: Bc. Lucie Procházková
Tel.: tel.: +420 601 074 768
E-mail: Lucie.Prochazkova@vakberoun.cz

FORVIA CZ, s.r.o.
Kolínská 1
Kluk
29001 Poděbrady, CZ

Datum: 09.01.2024

Územní nebo stavební řízení– bez záměru napojení na vodohospodářské sítě

Název stavby: Přeložka komunikace II/611 Nehvizdy

Místo stavby: k.ú. Nehvizdy

Stavebník: Městys Nehvizdy, Pražská 255, 250 81 Nehvizdy

Předložené podklady:

- žádost o vyjádření, zájmové území v KM, situace (zpracoval Ing. Jindra Sixtová, DUSP, 09/2023)
- Popis stavby: Jedná se o výstavbu nové přeložky silnice II/611 mimo obec Nehvizdy. Výstavbou dojde k odlehčení dopravy TNV v centru obce. Plánovaná komunikace se nachází jak v intravilánu, tak i v extravilánu. Intravilánem bude procházet od začátku úseku do km 1,430, tedy za nově vzniklou průsečnou křižovatkou s ul. Horoušanskou. Skrze této křižovatky je počítáno s pohybem místních obyvatelů ze zástavby na jižní straně obce směrem do centra. V důsledku významnosti komunikace a návrhu přechodů pro chodce je v projektu navržena křižovatka řízená světelně signalizačním zařízením. Prostorové možnosti návrhu komunikace jsou limitovány pozemky severní strany a minimální dodrženu vzdáleností od dálnice D11 ze strany jižní. Stavební pozemky jsou mírně svažité a z větší části se jedná o ornou půdu, tedy nezastavěné území.

Sdělujeme, že v zájmovém území plánované stavby provozuje naše společnost vodohospodářská zařízení pro veřejnou potřebu. V příloze zasíláme situaci v tištěné podobě. V situaci nemusí být zakresleny všechny vodovodní a kanalizační přípojky, jejich polohu si můžete ověřit dotazem u jejich vlastníků.

Dle §23 zákona č.274/2001Sb. se jedná o umístění stavby v ochranném pásmu vodovodních řadů a kanalizačních stok. Požadujeme splnění následujících podmínek:

1. Před prováděním prací v ochranném pásmu je nutné vytýčení vodovodních řadů a kanalizačních stok v místech možných střetů včetně přípojek. V případě pochybností nebo prostorové nouze bude uložení ověřeno kopanou sondou.
2. Stavebník je povinen písemně oznámit termín zahájení a ukončení prací naší společnosti.
3. Při výstavbě budou povrchové prvky vodohospodářských sítí umístěny do nivelety nové zpevněné plochy. Pokud dojde k výrazné změně stávajícího krytí, bude nutné toto předem projednat a odsouhlasit se zástupci naší společnosti.
4. Technická přejímka funkčnosti povrchových prvků vodohospodářských sítí bude provedena před položením poslední vrstvy komunikace. Technickou přejímku povrchových prvků vodohospodářských sítí provede proti objednavce provozní středisko. Předání všech povrchových prvků vodohospodářských sítí v plně funkčním stavu bude na místě písemně potvrzeno zástupcem naší společnosti. Toto potvrzení bude doloženo ke kolaudaci.
5. Dešťové vody nutno likvidovat jiným způsobem než odváděním do kanalizace v našem provozování.
6. Dodržet min. vzdálenost 1,0 m od vodovodu a 1,5 m od kanalizace v souběhu s ostatními IS.
7. Vzdálenosti menší než výše uvedené jsou možné pouze v krátkých úsecích zvlášť odůvodněných nevyhnutelně těsných souběhů. V těchto místech požadujeme dodržet minimální odstup 0,6 m od líce potrubí a řešit zvýšenou ochranu navrženého vedení uložením do chráničky. V místech křížení lze připustit min. vzdálenost dle ČSN 73 6005.
8. V ochranném pásmu neumísťovat stavby, konstrukce nebo jiná podobná zařízení, které trvale omezují přístup k vodohospodářským zařízením nebo které by mohly ohrozit jejich technický stav nebo plynulé provozování.
9. Zabránit poškození našich zařízení.
10. Při odkrytí zařízení vodovodu nebo kanalizace v naší správě požadujeme přizvat zástupce naší společnosti před záhozem a zakrytím.
11. Při provádění zásypu je nutno dodržet původní uložení a ochranu našich potrubí (obsyp pískem, betonové bloky, signální kabel apod.).
12. Případná bezvýkopová technologie bude navržena dle požadavků vydaných provozním pracovníkem VaK Beroun po vytýčení vodohospodářských sítí.

K zadání žádosti o vyjádření využijte službu Vyjadřovací portál přístupné z našich webových stránek (www.vakberoun.cz), prostřednictvím které lze spolu s vyjádřením vyžádat datový soubor (DWG, DGN) o průběhu inženýrských sítí. Prostřednictvím služby lze ve vybraných případech získat vyjádření zpracované automaticky obratem.

Dále sdělujeme:

- Kontrolu podmínek, vytyčení našich sítí si objednávejte u našeho provozu Východ (Jiri.Cerny@vakberoun.cz).

Souhlasíme se stavbou Přeložka komunikace II/611 Nehvizdy při dodržení našich podmínek.

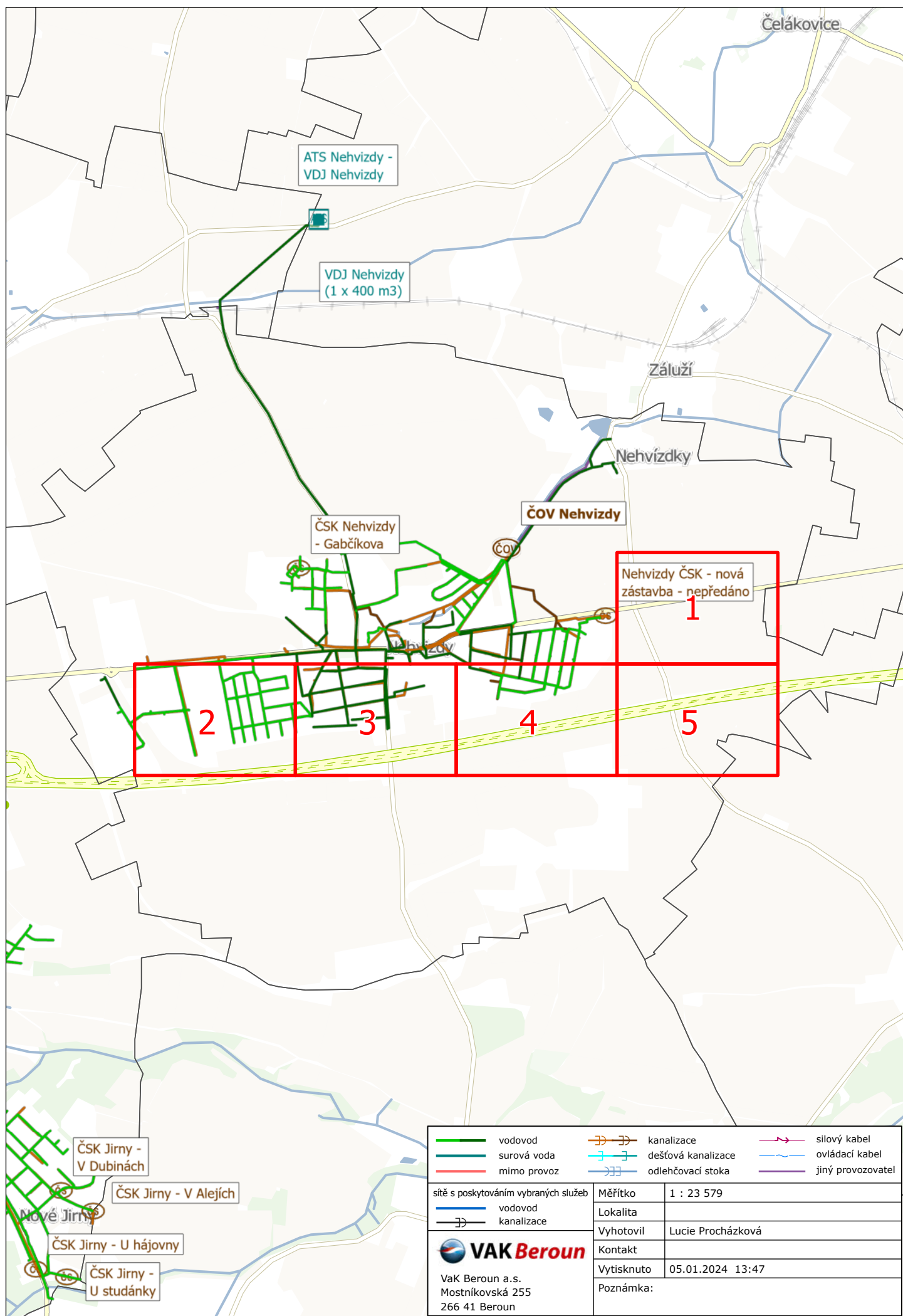
Vodovody a kanalizace Beroun, a.s.
Mostníkovská 255/3, Beroun-Závodí
286 01 Beroun, www.vakberoun.cz
Tel. 811 747 111, 800 100 663 ☎
IČ: 46356975, DIČ: CZ46356975

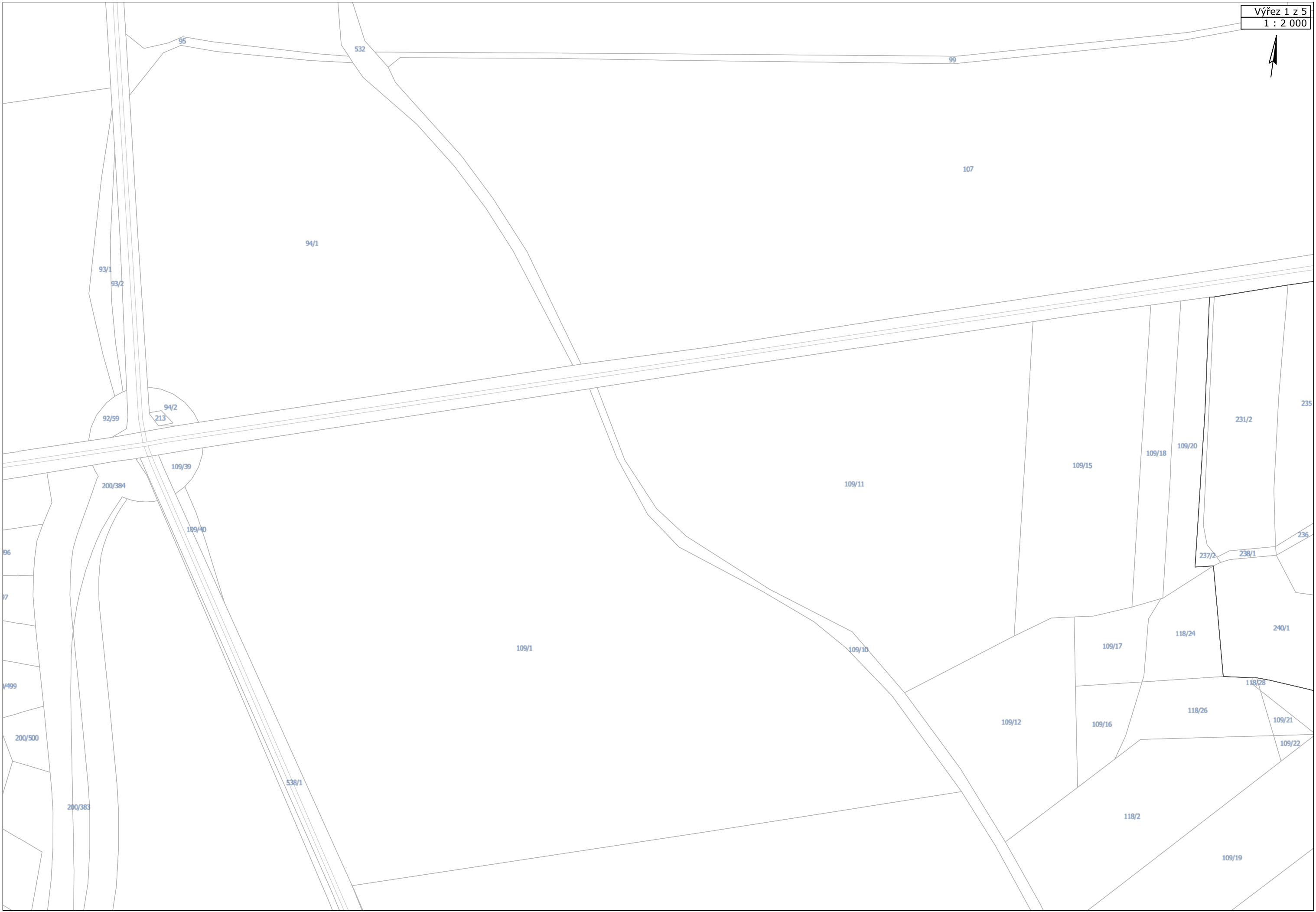


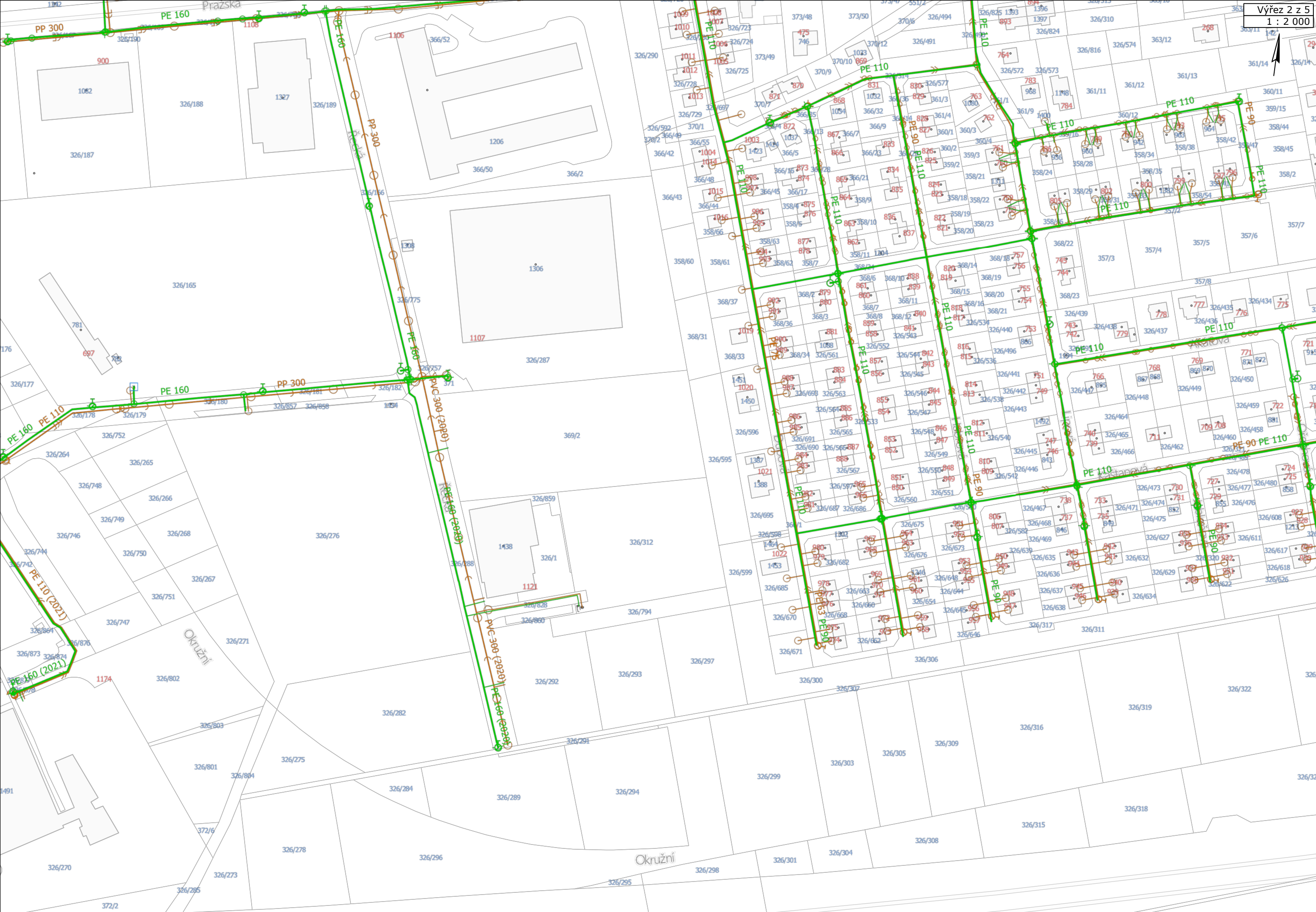
Ing. Josef Mareš
vedoucí technického úseku

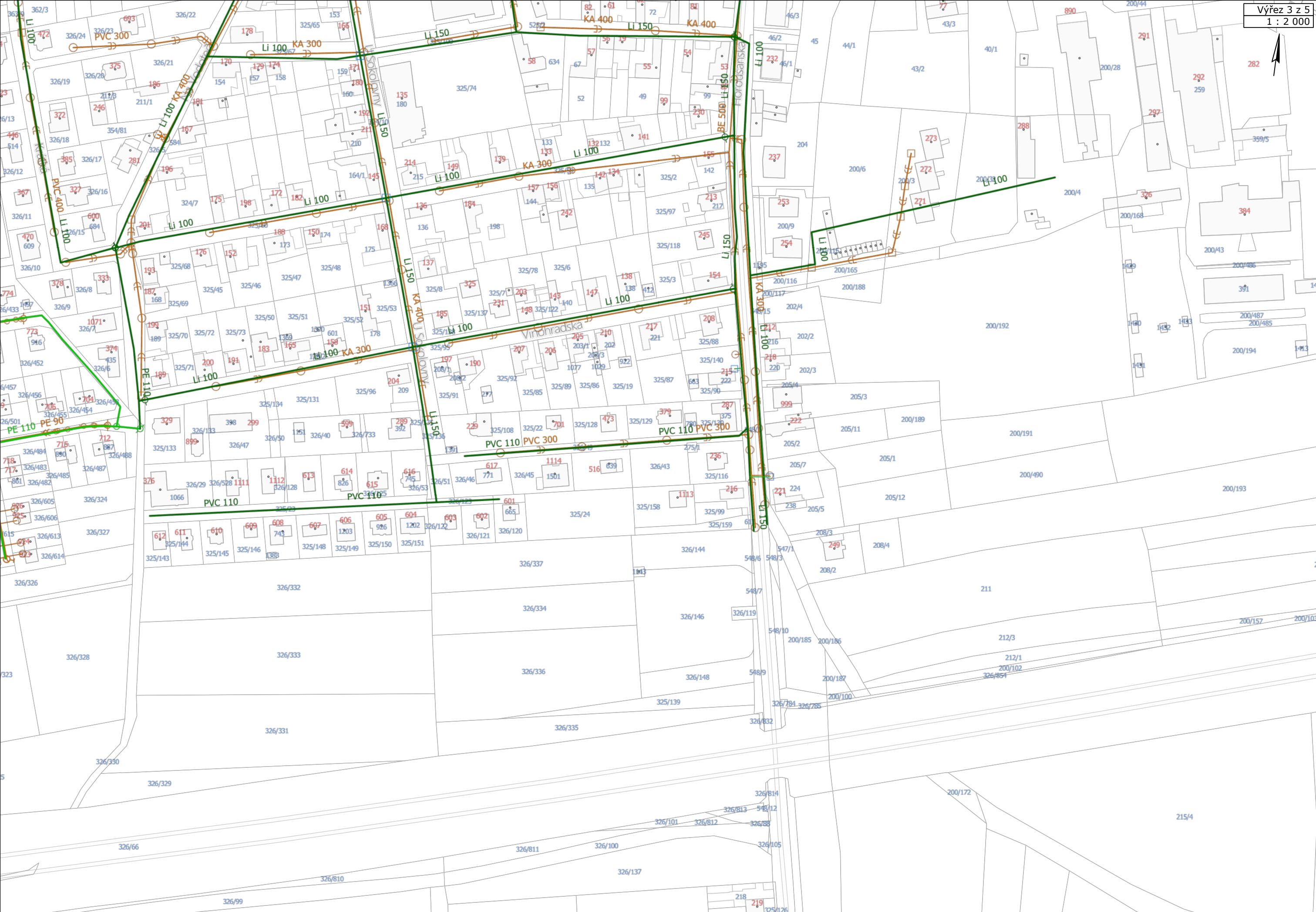
Příloha: Mapa_O241000001853.pdf
Ověřená situace_O241000001853.pdf

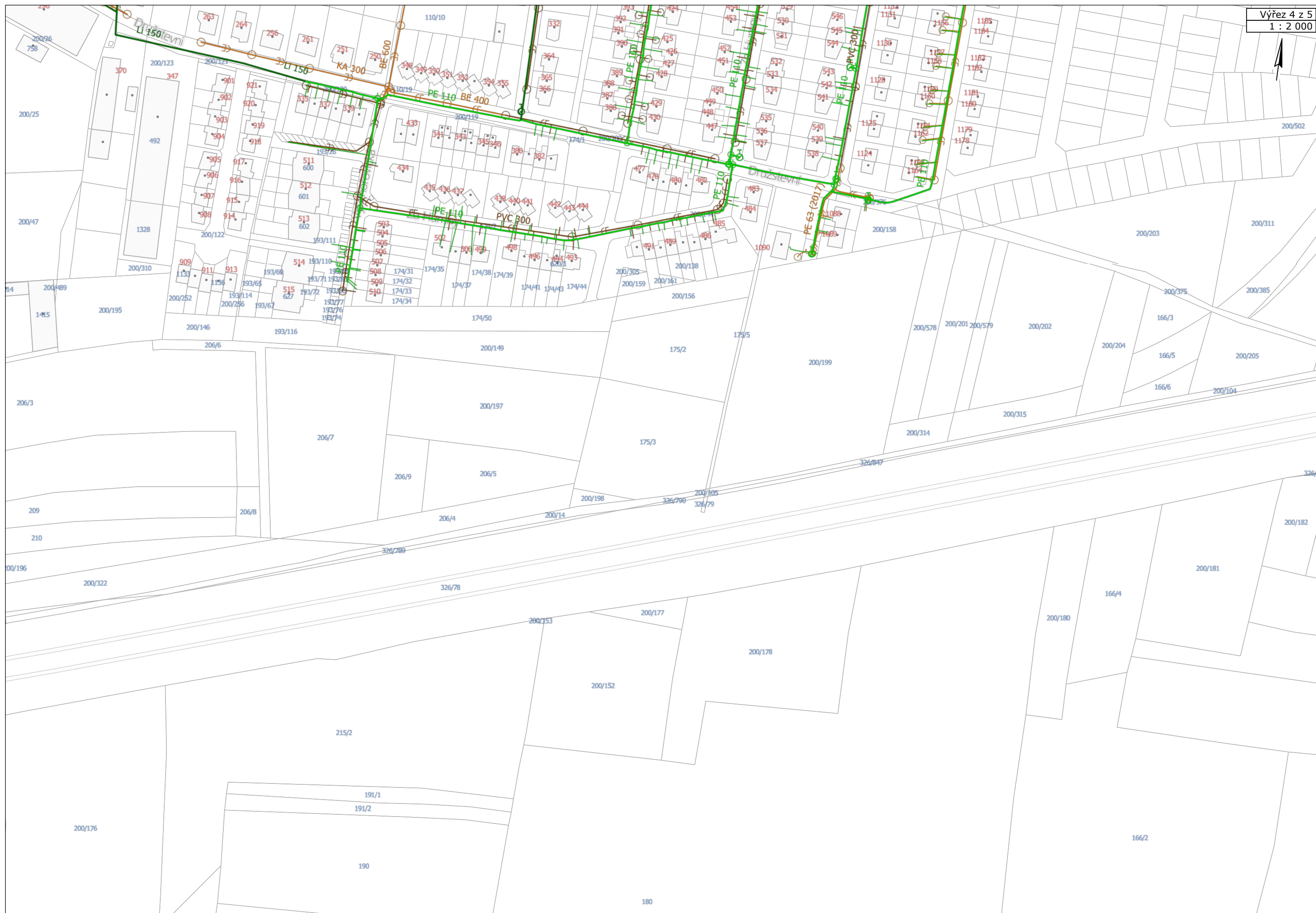
Platnost vyjádření O241000001853 je jeden rok ode dne jeho vystavení.

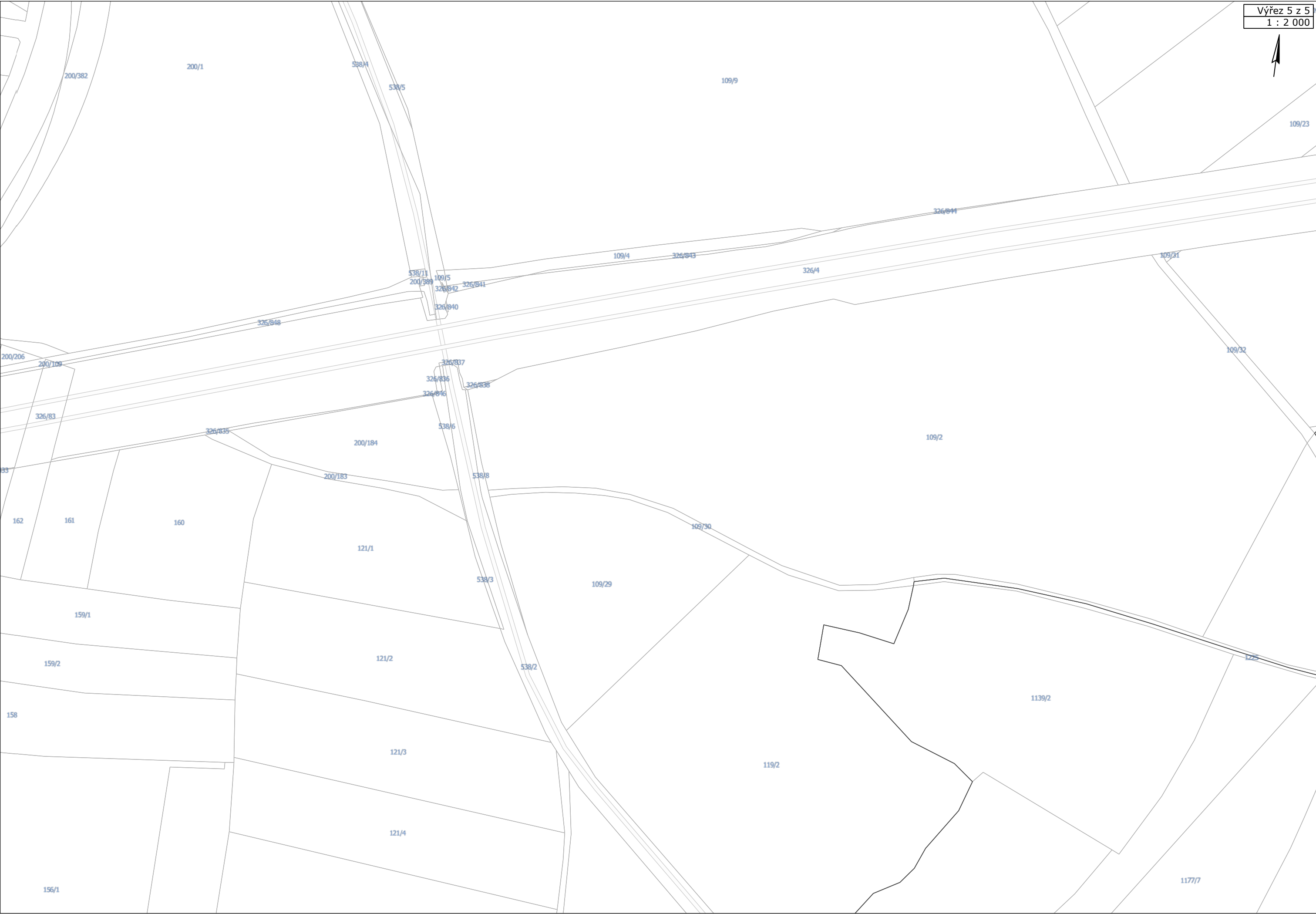












Souhlasíme se stavbou Přeložka komunikace II/611 Nehvizdy při dodržení našich podmínek.
Příloha k vyjádření O241000001853 05.01.2024

Vodovody a kanalizace Beroun, a.s.
Mostníkovská 255/3, Beroun-Závodí
286 01 Beroun, www.vakberoun.cz
Tel. 411 747 111, 800 100 663 ④
IČ: 46356975. DIČ: CZ46356975

